


Helyi Esélyegyenlőségi Program

Pethőhenye Község Önkormányzata



2018 – 2023

A 2020.évi felülvizsgálat során módosított rész „Times New Roman” betűtípussal került bejegyzésre.

Tartalom

Bevezetés	3
A település bemutatása	3
Értékeink, küldetésünk.....	7
Célok.....	8
A Helyi Esélyegyenlőségi Program Helyzetelemzése (HEP HE)	9
1. Jogszabályi háttér bemutatása	9
2. Stratégiai környezet bemutatása	11
3. A mélyszegénységben élők és a romák helyzete, esélyegyenlősége	12
4. A gyermekek helyzete, esélyegyenlősége, gyermekszegénység	27
5. A nők helyzete, esélyegyenlősége	35
6. Az idősek helyzete, esélyegyenlősége	37
7. A fogyatékkal élők helyzete, esélyegyenlősége	42
8. Helyi partnerség, lakossági önszerveződések, civil szervezetek és for-profit szereplők társadalmi felelősségvállalása	43
9. A helyi esélyegyenlőségi program nyilvánossága	44
A Helyi Esélyegyenlőségi Program Intézkedési Terve (HEP IT)	45
1. Összegző táblázat - A Helyi Esélyegyenlőségi Program Intézkedési Terve (HEP IT).....	45
Jövőképünk	47
2. Megvalósítás	48
A megvalósítás előkészítése	48
A megvalósítás folyamata	48
Monitoring és visszacsatolás	49
Nyilvánosság	49
Érvényesülés, módosítás	50

Bevezetés

Összhangban az Egyenlő Bánásmódról és az Esélyegyenlőség Előmozdításáról szóló 2003. évi CXXV. törvény, a helyi esélyegyenlőségi programok elkészítésének szabályairól és az esélyegyenlőségi mentorokról szóló 321/2011. (XII. 27.) Korm. rendelet és a helyi esélyegyenlőségi program elkészítésének részletes szabályairól szóló 2/2012. (VI. 5.) EMMI rendelet rendelkezéseivel, ***Pethőhenye Önkormányzata*** Esélyegyenlőségi Programban rögzíti az esélyegyenlőség érdekében szükséges feladatokat.

Az önkormányzat vállalja, hogy az elkészült és elfogadott Esélyegyenlőségi Programmal összehangolja a település más dokumentumait¹, valamint az önkormányzat fenntartásában lévő intézmények működtetését. Vállalja továbbá, hogy az Esélyegyenlőségi Program elkészítése során bevonja partneri kapcsolatrendszerét, különös tekintettel a köznevelés állami és nem állami intézményfenntartóira.

Jelen helyzetelemzés az Esélyegyenlőségi Program megalapozását szolgálja.

A település bemutatása

A lankás zalai dombok és a Zala folyó Ölelésében, rendkívül kedvező helyen található Pethőhenye. A megyeszékhely, Zalaegerszeg mindössze 8 perces autózással elérhető.

A település első írásos említése egy 1234-es adományozási oklevélben találták meg. A Henyevölgyeként említett területet 1403-ban Zsigmond király adományozta a Pető-családnak. Így a két részből álló Henye egyik fele megkapta a Pethőhenye nevet. A másik rész az Ördög-család birtokaként Ördöghenye lett a 1430-as évektől. Az Ördög-család birtokát a törökök felégették. Még 1666-ban is pusztaként említik ezt a területet. Az itt élő lakosság legfontosabb foglalatossága a

szőlőtermesztés volt.

Az 1800-as években közepén már 29 ház állt itt, és 239 lakosa volt a falunak.

Közigazgatási szempontból a zalaegerszegi járáshoz és a Zalaszentiváni körjegyzőséghez tartozott.

Az 1900-as évek elején 430 fő lakott a településen. Az alapvetően földművelésből és bortermelésből élő település szempontjából jelentős mozzanat volt a hegyközség megalakulása 1939 szeptemberében.

1943-ban Pethőhenye és Ördöghenye egyesítéséből létrejött Pethőhenye, melynek területe így összesen 2048 kát. hold lett.

Szent István tiszteltére 1777-ben fakápolnát emeltek a szőlőhegyen. 220 évvel később, 2001-ben készült el a falu központjában a Szent István-templom. Ez utóbbit Makovecz Imre tervezte, aki a község díszpolgára. A templom nagy közösségi összefogással, a megépítésére létrehozott alapítvány segítségével épült fel. Meghatározó épülete nemcsak a közösségnek, hanem a környező településeknek is. Este a kivilágított templom ide vonzza az erre utazók tekintetét.

A község külterületén az országban egyedülálló, védett növényfajokat is magába foglaló sárga-lenes fenyőerdő-társulás található néhány foltban. Az észak-zalai régióban ez az egyetlen terület, ahol mézskedvelő növények élnek.

¹ Költségvetési koncepció, Gazdasági program, Szolgáltatástervezési koncepció, Településfejlesztési stratégia, Településrendezési terv, Településszerkezeti terv, Településfejlesztési koncepció

Az 1945 utáni rohamos népességcsökkenés csak az 1990-es évek elején állt meg. Egyre többen – különösen napjainkban – választják lakóhelyül a megyeszékhelyhez közel lévő, csendes, szép fekvésű községet. A régi házakat sorra újítják fel, és épülnek az újjak. A városi lakosság számára ez a környék legkeresettebb települése. A vonzerőt a természet adta szépségen az is növeli, hogy a község minden közművel ellátott.

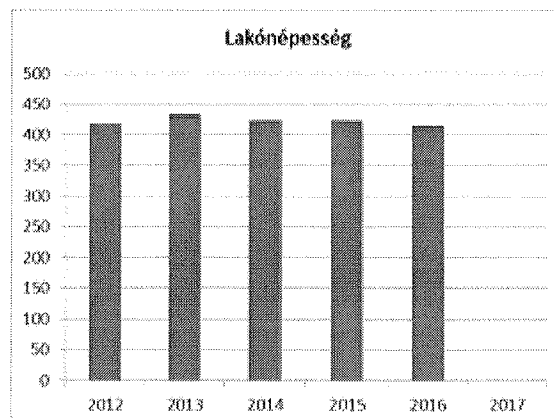
A 2006-ban elfogadott településrendezési tervben 150-nél több építési telek került kialakításra.

A település önkormányzata 2020. január 1-jével az Egervári Közös Önkormányzati Hivatalhoz csatlakozott.

1. számú táblázat - Lakónépesség száma az év végén

Év	Fő (TS 0101)	Változás
2012	418	
2013	435	104,1%
2014	424	97,5%
2015	424	100,0%
2016	415	97,9%
2017	n.a.	-

Forrás: TeIR, KSH-TSTAR



Látható, hogy a település lakónépességének száma változó tendenciát mutat, azonban a növekedés

és a csökkenés egyik évben sem számottevő.


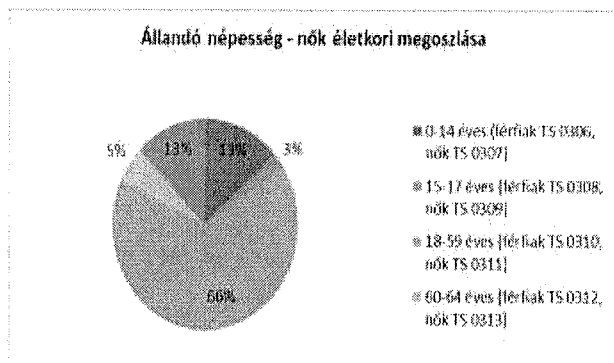
A település lakosságának korcsoportbeli, és nemek közötti megoszlása sem mutat kiugró eltéréseket, látható, hogy a 18-59 évesek adják a lakosság többségét, őket követik a 65 év felettek valamint a 0-14 évesek. Egyedül talán a 0-2 évesek és a 15-17 évesek száma alacsony a többi adathoz képest, de a 0-14 éves korosztály már megfelelő létszámú a jövőbeni előregedés elkerülését illetően.

A következő ábrán a lakosság kor-és nem szerinti megoszlását tekinthetjük meg.

1.1. számú táblázat - Állandó népesség összetétele nemek és korcsoportok szerint (a 2016-os év adatai)

Korcsoport	Fő			Az állandó népességből a megfelelő korcsoportú nők és férfiak aránya (%)	
	Férfiak	Nők	Összesen (TS 0301)	Nők	Férfiak
Állandó népesség száma (férfiak TS 0300, nők TS 0302)	223	209	432	48,38%	51,62%
0-2 évesek (összes száma TS 0305, aránya TS 0316)			13	3,01%	
0-14 éves (férfiak TS 0306, nők TS 0307)	30	30	60	6,94%	6,94%
15-17 éves (férfiak TS 0308, nők TS 0309)	6	9	15	1,39%	2,08%
18-59 éves (férfiak TS 0310, nők TS 0311)	147	116	263	34,03%	26,85%
60-64 éves (férfiak TS 0312, nők TS 0313)	12	14	26	2,78%	3,24%
65 év feletti (férfiak TS 0314, nők TS 0315)	28	40	68	6,48%	9,26%

Forrás: TeIR, KSH-TSTAR



1.2. számú táblázat - 15-17 éves gyermekek száma

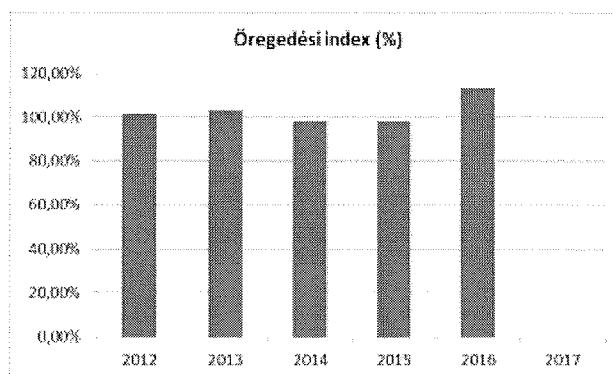
Korcsoport	Fő		Változás
	2001	2011	Fő
15 éves gyermekek száma			-3
16 éves gyermekek száma (TS 0501)	3	4	0
17 éves gyermekek száma (TS 0502)	4	11	7
Összesen	7	15	8

Forrás: TEIR - KSH, Népszámlálási adatok

Korábban említésre került a jövőbeni előregedési illetően, és sajnos az elmúlt évek azt mutatják, hogy az átmeneti 2014-2015-ös minimális csökkenést követően nőtt a település öregedési indexe.

3. számú táblázat - Öregedési index

Év	65 év feletti állandó lakosok száma (fő) (TS 0328)	0-14 éves korú állandó lakosok száma (fő) (TS 0327)	Öregedési index (%)
2012	62	61	101,64%
2013	65	63	103,17%
2014	66	67	98,51%
2015	64	65	98,46%
2016	68	60	113,33%
2017	n.a.	n.a.	-



Forrás: TeIR,
KSH- TSTAR

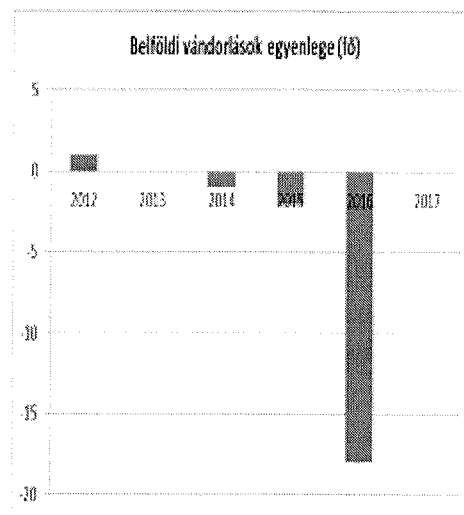
Egy település vonzereje - lakhatási szempontból – leghitelesebben az alábbi mutatóval mérhető.

A belföldi elvándorlásokat illetően elmondható, hogy a település sajnos negatív egyenleggel rendelkezik a 2012-es év kivételével. Ebben az évben a bevándorlás volt a jellemző a településre, azonban ez az adat sem kiugróan magas, így szinte mondható, hogy nem történt jelentős bevándorlás a településre. A többi évben jóval nagyobb számban voltak az elvándorlások, mely a település vonzerejét is megmutatja.

4. számú táblázat - Belföldi vándorlások

Év	Állandó jellegű odavándorlás (TS 0601)	Elvándorlás (TS 0600)	Egyenleg	Állandó oda-, és elvándorlások különbségének 1000 állandó lakosra vetített száma (TS 0602)
2012	21	20	1	2,2
2013	17	17	0	n.a.
2014	17	18	-1	-2,2
2015	16	18	-2	-4,51
2016	11	29	-18	-41,67
2017	n.a.	n.a.	-	n.a.

Forrás: TeIR, KSH- TSTAR

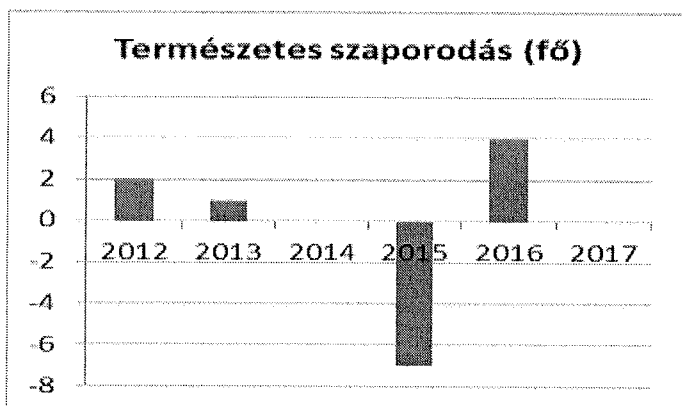


A következő táblázatban a természetes szaporodás adatai láthatóak. Pethőhelyén 2015 évben volt többségében a halálozások száma. Ezt leszámítva az élveszületések száma némi pozitív egyenleget mutat.

5. számú táblázat - Természetes szaporodás

Év	Élveszületések száma (TS 0701)	Halálozások száma (TS 0702)	Természetes szaporodás (fő)
2012	5	3	2
2013	6	5	1
2014	6	6	0
2015	4	11	-7
2016	6	2	4
2017	n.a.	n.a.	-

Forrás: TeIR, KSH-TSTAR



Értékeink, küldetésünk

A települési önkormányzat feladata a helyi közszolgáltatások körében különösen a településfejlesztés, a településrendezés, az épített és természeti környezet védelme, a lakásgazdálkodás, a vízrendezés és a csapadékvíz elvezetés, a csatornázás, a köztemető fenntartása, a helyi közutak és közterületek fenntartása, helyi tömegközlekedés, a köztisztaság és településtisztaság biztosítása; gondoskodás a helyi tűzvédelemről, közbiztonság helyi feladatairól; közreműködés a helyi energiaszolgáltatásban, a foglalkoztatás megoldásában; az óvodáról, az alapfokú nevelésről, oktatásról, az egészségügyi, a szociális ellátásról, valamint a gyermek és ifjúsági feladatokról való gondoskodás; a közösségi tér biztosítása; közművelődési, tudományos, művészeti tevékenység, sport támogatása; a nemzeti és etnikai kisebbségek jogai érvényesítésének a biztosítása; az egészséges életmód közösségi feltételeinek elősegítése.

A felsorolásban megtalálhatók azok a legalapvetőbb feladatok, amelyek révén biztosítható egy-egy település működése, megvalósítható műszaki-technikai infrastruktúrája, továbbá a lakosság kommunális és humánszolgáltatásokkal való legalább alapfokú ellátása. Nem taxatív a felsorolás, tehát nem adja teljes keresztmetszetét azoknak a feladatoknak, amelyeket a települési önkormányzatok végeznek, illetőleg végezhetnek. Így a települési önkormányzatok ún. önként vállalt feladatként a közszolgáltatási feladataikat bővíthetik a felsorolásban foglaltakon túlmenően is, ha annak a feladatnak az ellátását jogszabály nem utalja más szerv hatáskörébe.

A települési önkormányzat gondoskodik az egészséges ivóvízellátásról, az óvodai nevelésről, az általános iskolai oktatásról és nevelésről, az egészségügyi és a szociális alapellátásról, a közvilágításról, a helyi közutak és a köztemető fenntartásáról; köteles biztosítani a nemzeti és az etnikai kisebbségek jogainak érvényesülését.

Mindezen feladatok elvégzésénél fontos szempont a szolgáltatásokhoz való hozzáférés biztosítása minden lakos számára, ezzel biztosítva az esélyegyenlőséget a településen.

Célok

A Helyi Esélyegyenlőségi Program átfogó célja

Pethőhenye Község Önkormányzata az Esélyegyenlőségi Program elfogadásával érvényesíteni kívánja:

- az egyenlő bánásmód, és az esélyegyenlőség biztosításának követelményét,
- a közszolgáltatásokhoz történő egyenlő hozzáférés elvét,
- a diszkriminációmentességet,
- szegregációmentességet,
- a foglalkoztatás, a szociális biztonság, az egészségügy, az oktatás és a lakhatás területén a helyzetelemzés során feltárt problémák komplex kezelése érdekében szükséges intézkedéseket.

A köznevelési intézményeket - az óvoda kivételével - érintő intézkedések érdekében együttműködik az intézményfenntartó központ területi szerveivel (tankerülettel).

A HEP helyzetelemző részének célja

Elsődleges célunk számba venni a 321/2011. (XII. 27.) Korm. rendelet 1. § (2) bekezdésében

nevesített, esélyegyenlőségi szempontból fókuszban lévő célcsoportokba tartozók számát és arányát, valamint helyzetét a településen.

E mellett célunk a célcsoportba tartozókra vonatkozóan áttekinteni a szolgáltatásokhoz történő hozzáférésük alakulását, valamint feltárni az ezeken a területeken jelentkező problémákat.

További célunk meghatározni az e csoportok esélyegyenlőségét elősegítő feladatokat, és azokat a területeket, melyek fejlesztésre szorulnak az egyenlő bánásmód érdekében.

A célok megvalósításának lépéseit, azok forrásigényét és végrehajtásuk tervezett ütemezését az HEP IT tartalmazza.

A HEP IT célja

Célunk a helyzetelemzésre építve olyan beavatkozások részletes tervezése, amelyek konkrét elmozdulásokat eredményeznek az esélyegyenlőségi célcsoportokhoz tartozók helyzetének javítása szempontjából.

További célunk meghatározni a beavatkozásokhoz kapcsolódó kommunikációt.

Szintén célként határozzuk meg annak az együttműködési rendszernek a felállítását, amely a programalkotás és végrehajtás során biztosítja majd a megvalósítás, nyomon követés, ellenőrzés-értékelés, kiigazítás támogató strukturális rendszerét, vagyis a HEP Fórumot és a hozzá kapcsolódó tematikus munkacsoportokat.

A Helyi Esélyegyenlőségi Program Helyzetelemzése (HEP HE)

1. Jogszabályi háttér bemutatása

1.1 A program készítését előíró jogszabályi környezet rövid bemutatása

A helyi esélyegyenlőségi program elkészítését az egyenlő bánásmódról és az esélyegyenlőség előmozdításáról szóló 2003. évi CXXV. törvény (továbbiakban: Ebktv.) előírásai alapján végeztük. A program elkészítésére vonatkozó részletszabályokat a törvény végrehajtási rendeletéi,

- a helyi esélyegyenlőségi programok elkészítésének szabályairól és az esélyegyenlőségi mentorokról” szóló 321/2011. (XII.27.) Korm. rendelet „2. A helyi esélyegyenlőségi program elkészítésének szempontjai” fejezete és
- a helyi esélyegyenlőségi program elkészítésének részletes szabályairól szóló 2/2012 (VI.5.) EMMI rendelet alapján alkalmaztuk, különös figyelmet fordítva a
- a Magyarország helyi önkormányzatairól szóló 2011. évi CLXXXIX. törvény (továbbiakban: MÖtv.)
- a szociális igazgatásról és szociális ellátásokról szóló 1993. évi III. törvény (továbbiakban: Szt.)
- a foglalkoztatás elősegítéséről és a munkanélküliek ellátásáról szóló 1991. évi IV. törvény (továbbiakban: Fit.)
- a nemzetiségek jogairól szóló 2011. évi CLXXIX. törvény (továbbiakban: nemzetiségi törvény)
- az egészségügyről szóló 1997. évi CLIV. törvény (továbbiakban: Eütv.)
- a gyermekek védelméről és a gyámügyi igazgatásról szóló 1997. évi XXXL törvény (továbbiakban: Gyvt.)
- a nemzeti köznevelésről szóló 2011. évi CXC. törvény (továbbiakban: Nkntv.) előírásaira.

1.2 Az esélyegyenlőségi célcsoportokat érintő helyi szabályozás rövid bemutatása.

A település korábban nem rendelkezett Helyi Esélyegyenlőségi Programmal, Pethőhenye Község Önkormányzati Képviselő-testületének 5/2015(II.23.) önkormányzati rendelet a szociális igazgatás és szociális ellátások helyi szabályairól szabályozza. Ebben a rendeletben minden olyan kérdést szabályoztak, amely a településen előforduló és kötelezően alkalmazandó ügyeket érinti, valamint tartalmazza az önkormányzat által nyújtandó támogatásokat:

1. Települési támogatás:

- a) rendkívüli támogatás
- b) temetési költségek viseléséhez nyújtott támogatás
- c) utazási költségtérítés nappali tagozatos középiskolai tanulók
- d) utazási költségtérítés azon nappali tagozatos Általános iskolai tanuló részére, aki nem a Zala Megyei Kormányhivatal által kijelölt körzeti nappali tagozatos általános iskola tanulója.
- e) A települési támogatás keretében nyújtható támogatás
- ea) Egyszeri Karácsonyi támogatás

2. Természetben nyújtott szociális ellátások

- a) Köztemetés
- b) Egyszeri Karácsonyi támogatás

3. Személyes gondoskodást nyújtott szociális ellátások
 - a) étkeztetés,
 - b) házi segítségnyújtás,
 - c) családsegítés,
 - d) jelzőrendszeres házi segítségnyújtás,
 - e) nappali ellátás.

2. Stratégiai környezet bemutatása

2.1 Kapcsolódás helyi stratégiai és települési önkormányzati dokumentumokkal, koncepciókkal, programokkal

Pethőhenye Község Önkormányzata településrendezési tervvel és költségvetési koncepcióval rendelkezik. Ezekkel a dokumentumokkal összhangban készült esélyegyenlőségi programja, e három dokumentum teljes összhangja adja a megvalósíthatóság feltételeit.

2.2 A helyi esélyegyenlőségi program térségi, társulási kapcsolódásainak bemutatása

A helyi esélyegyenlőségi programhoz legközelebb Pethőhenye Község Önkormányzati Képviselő-testületének 5/2015 (II.23.) Önkormányzati rendelete a szociális igazgatás és szociális ellátások helyi szabályairól áll. Az önkormányzat a szociális alapfeladatokat a Zalaegerszegi TÁMASZ Alapszolgáltatási Intézmény (8900 Zalaegerszeg, Kossuth L. út 45-49.) útján látja el.

2.3 A települési önkormányzat rendelkezésére álló, az esélyegyenlőség szempontjából releváns adatok, kutatások áttekintése, adatahiányok kimutatása

A helyzetelemzéshez szükséges adatok többségét a TEIR-ből kaptuk meg, azonban az alkalmazás nagy hátránya, hogy a 2017-es adatok nem elérhetők. További segítségként szolgált a KSH is, azonban itt is a tavalyi év elemzéséhez szükséges adatok hiányoztak. Ezen számok kigyűjtésében a Nagypáli Közös Önkormányzati Hivatal nyújtott segítséget az egyes területeken vezetett naprakész nyilvántartásokkal.

Az elemzés során a másik problémát az jelentette, hogy a különböző alkalmazások adatai nem egyeznek.

Ennek következtében sajnos előfordulhat, hogy két hasonló táblázatban eltérő számok szerepelnek.

3. A mélyszegénységben élők és a romák helyzete, esélyegyenlősége

Manapság a mélyszegénységben élőket gyakran azonosítják a roma lakossággal, azonban mindezt tévesen teszik. Nem jelenthető ki egyértelműen, hogy aki mélyszegénységben él, az roma származású.

Pethőhenye község tekintetében a fenti kijelentés mégis összefügg, hiszen a szegénységben élő lakosság többsége a roma közösségből kerül ki. Ezért az esélyegyenlőség feltételeinek megteremtésekor kiemelten kell a „roma kérdést” kezelni.

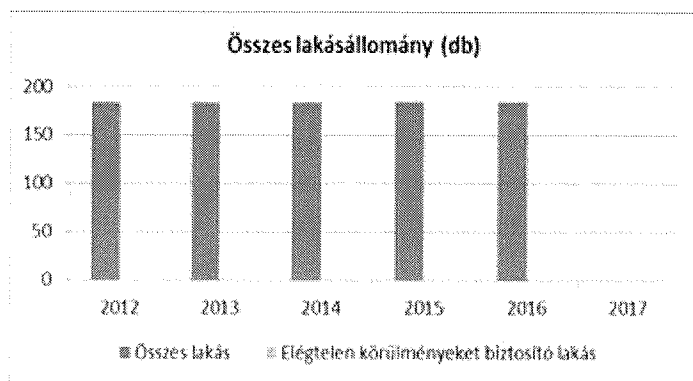
3.1 Jövedelmi és vagyoni helyzet

A vizsgált célcsoport elemzéséhez elengedhetetlen a lakhatási körülmények ismerete. Ehhez a következő tábla nyújt segítséget:

3.4.1. számú táblázat - Lakásállomány

Év	Lakásállomány (db) (TS 4201)	Ebből elégtelen lakhatási körülményeket biztosító lakások száma	Ebből elégtelen			Ebből elégtelen lakhatási körülményeket biztosító lakások száma	Egyéb lakáscélra használt nem lakáscélú ingatlanok (db)	Ebből elégtelen lakhatási körülményeket biztosító lakások száma
			Bérlakás állomány (db)	lakhatási körülményeket biztosító lakások száma	Szociális lakásállomány (db)			
2012	183							
2013	183							
2014	183							
2015	184							
2016	184							
2017	n.a.							

Forrás: TeIR, KSHTstar, önkormányzati adatok



Mint az látható, a településen lévő lakások közül egyik sincs olyan állapotban, (legalábbis a kapott adatok szerint) amely elégtelen lakhatási körülményeket nyújtana. Ahogy a település bemutatásánál is említésre került, a közműellátottság teljesnek mondható. Az áramszolgáltatás, a vezetékes ivóvíz és a vezetékes gáz minden utcában biztosított. A csatornahálózat kiépítésével pedig a szennyvízelvezetés kérdése is megoldott.

Az elmúlt évek víz –és szemétszállítási díjtartozás - adatai alapján kijelenthető, hogy a lakosság nagy részére – egy-két kivételtől eltekintve- nem jellemző a közműtartozás megléte.

3.2 Foglalkoztatottság, munkaerő-piaci integráció

A HEP 1. számú mellékletében elhelyezett táblázatokba gyűjtött adatok, valamint a helyi önkormányzat a foglalkoztatás elősegítéséről és a munkanélküliek ellátásáról szóló 1991. évi IV. törvény (továbbiakban: Fit.) és a MötV-ben foglalt feladatai alapján a településre jellemző foglalkoztatottságot, munkaerő-piaci lehetőségeket kívánja elemezni az elmúlt évek változásainak bemutatásával, a különböző korosztályok, illetve nemek szerinti bontásban.

a) foglalkoztatottak, munkanélküliek, tartós munkanélküliek száma, aránya

Az alábbi táblázat mutatja a településen nyilvántartott állás keresők arányának nemek közötti megoszlását viszonyítva a lakónépesség számához.

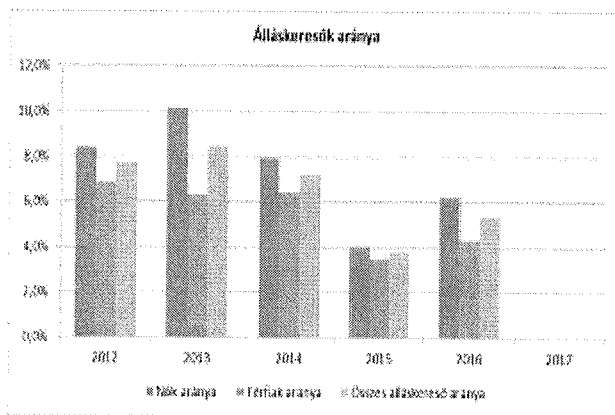
Ebből látható, hogy Pethőhenye lakosságára nem jellemző a munkanélküliség, elég alacsony a lakossághoz viszonyított aránya. Valamint az is megfigyelhető, hogy a nők és férfiak aránya a nyilvántartott állás keresők körében közel azonos.

3.2.1.

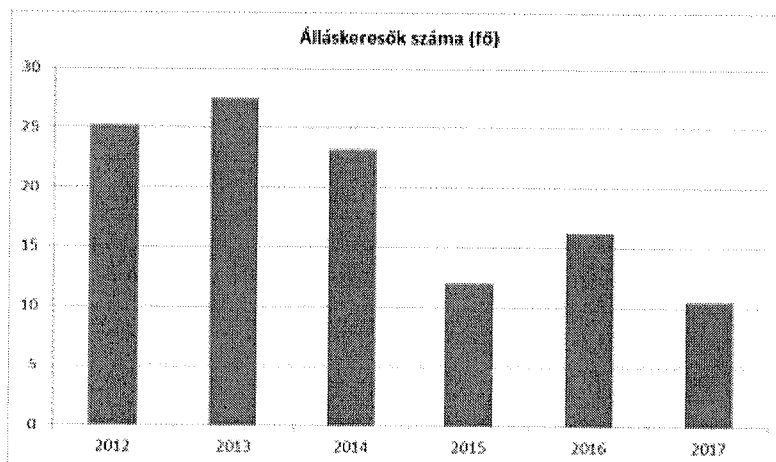
számú táblázat - Munkanélküliségi ráta nemek szerint

Év	15-64 év közötti állandó népesség (fő)			Regisztrált munkanélküli/nyilvántartott álláskeresők száma (fő)					
	Férfi (TS 0803)	Nő (TS 0804)	Összesen	Férfi (TS 0801)		Nő (TS 0802)		Összesen	
	(TS 0803)	Fő	Fő	Fő	%	Fő	%	Fő	%
2012	184	142	326	16	8,4%	10	6,9%	25	7,7%
2013	182	142	324	19	10,2%	9	6,3%	28	8,5%
2014	176	145	321	14	8,0%	9	6,4%	23	7,2%
2015	172	142	314	7	4,1%	5	3,5%	12	3,8%
2016	165	139	304	10	6,2%	6	4,3%	16	5,3%
2017	n.a.	n.a.	-	9	-	4	-	13	-

Forrás: TeIR,
Nemzeti
Munkaügyi
Hivatal



A következő táblázat a munkanélküliek korcsoport szerinti megoszlását mutatja, Amint az adatokból látható, az elmúlt évekhez hasonlóan a 40-44 és az 55-59 év közötti lakosság köréből kerülnek ki a regisztrált álláskeresők. Ennek legfőbb oka, hogy akik nyugdíj előtt veszítik el valamilyen okból az állásukat, nehezen tudnak újra munkába állni. Ezeket mindenképpen figyelembe kell venni az önkormányzatnak a jövőbeni intézkedések, fejlesztési irányok meghatározásánál.



**3.2.2. számú táblázat - Regisztrált
munkanélküliek/nyilvántartott álláskeresők
száma korcsoportok szerint**

Regisztrált munkanélküliek/ nyilvántartott álláskeresők száma összesen	Fő összesen	2012	2013	2014	2015	2016
		25	28	23	12	16
20 év alatti (TS 1002)	Fő	0	1	1	1	1
	%	0,0%	2,7%	4,3%	4,2%	4,6%
20-24 év (TS 1003)	Fő	4	3	1	2	1
	%	13,9%	11,8%	4,3%	14,6%	6,2%
25-29 év (TS 1004)	Fő	4	2	3	1	3
	%	16,8%	8,2%	11,8%	8,3%	15,4%
30-34 év (TS 1005)	Fő	3	2	3	2	2
	%	9,9%	8,2%	14,0%	14,6%	13,8%
35-39 év (TS 1006)	Fő	2	3	0	0	0
	%	6,9%	10,9%	1,1%	0,0%	0,0%
40-44 év (TS 1007)	Fő	2	4	5	2	2
	%	7,9%	12,7%	19,4%	18,8%	10,8%
45-49 év (TS 1008)	Fő	3	4	3	1	1
	%	9,9%	12,7%	11,8%	8,3%	7,7%
50-54 év (TS 1009)	Fő	3	2	2	2	2
	%	9,9%	5,5%	7,5%	12,5%	13,8%
55-59 év (TS 1010)	Fő	6	6	4	1	1
	%	24,8%	22,7%	17,2%	6,3%	6,2%
59 év feletti (TS 1011)	Fő	0	1	2	2	4
	%	0,0%	4,5%	8,6%	12,5%	21,5%

Forrás: TeIR, Nemzeti Munkaügyi Hivatal

**3.2.3. számú tábla - A 180 napnál hosszabb ideje regisztrált
munkanélküliek/nyilvántartott álláskeresők száma és aránya nemek szerint**

Év	180 napnál hosszabb ideje regisztrált munkanélküliek aránya (TS 1501)	180 napon túli nyilvántartott álláskeresők száma nemek szerint			Nők és férfiak aránya, a 180 napon túli nyilvántartott álláskeresőkön belül	
	%	Férfi	Nő	Összesen	Férfiak	Nők
2012	13			0	#ZÉRÓOSZTÓ!	#ZÉRÓOSZTÓ!
2013	7			0	#ZÉRÓOSZTÓ!	#ZÉRÓOSZTÓ!
2014	22			0	#ZÉRÓOSZTÓ!	#ZÉRÓOSZTÓ!
2015	6			0	#ZÉRÓOSZTÓ!	#ZÉRÓOSZTÓ!
2016	4			0	#ZÉRÓOSZTÓ!	#ZÉRÓOSZTÓ!
2017	25			0	#ZÉRÓOSZTÓ!	#ZÉRÓOSZTÓ!

Forrás: TeIR, Nemzeti Munkaügyi Hivatal